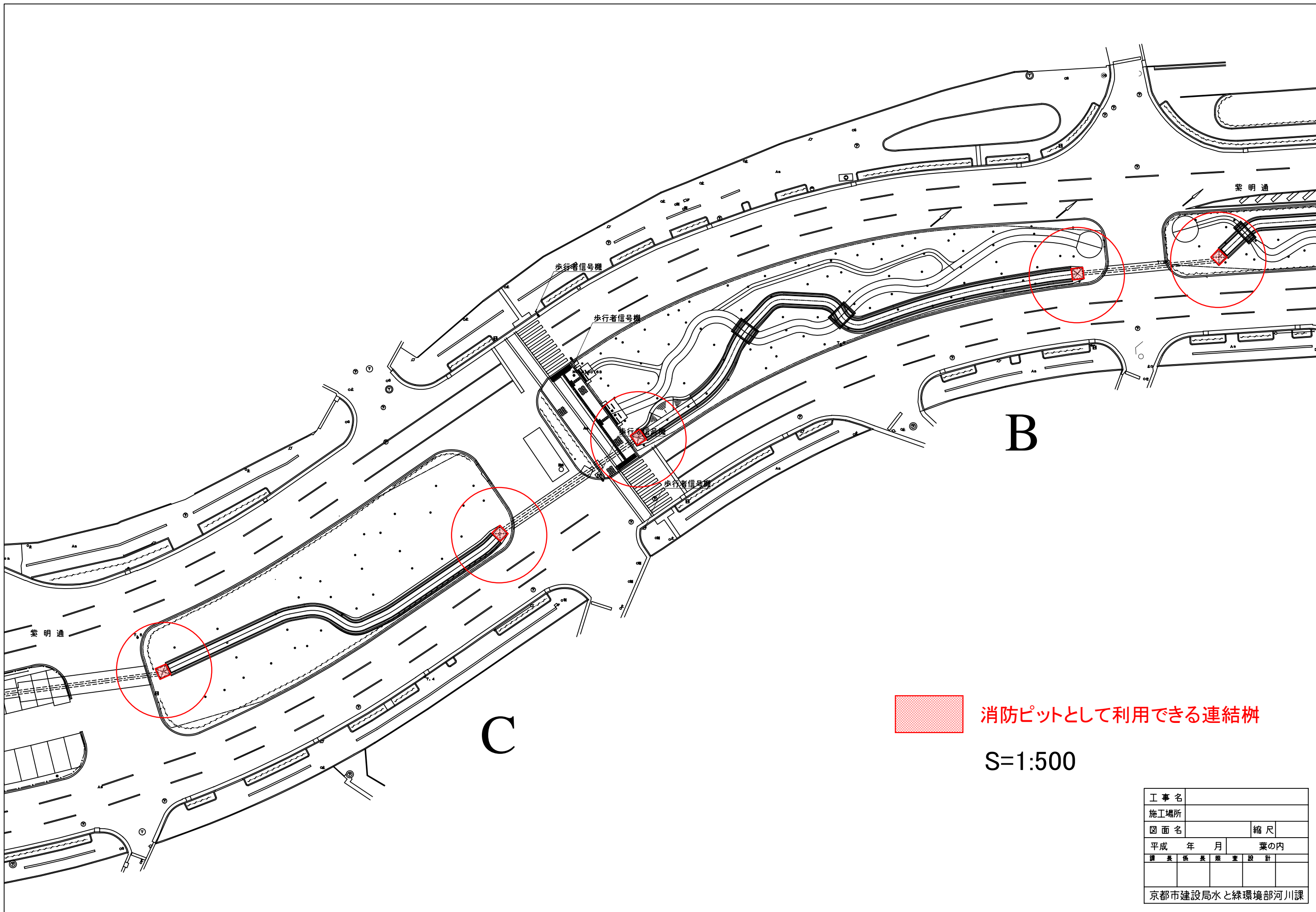


消防ピットとして利用できる連結柵

S=1:500

工事名				
施工場所				
図面名				縮尺
平成	年	月	葉の内	
課長	係長	照査	設計	
京都市建設局水と緑環境部河川課				



歩行者信号機

歩行者信号機


歩行者信号機

柴明通

柴明通

B


C



消防ピットとして利用できる連結柵

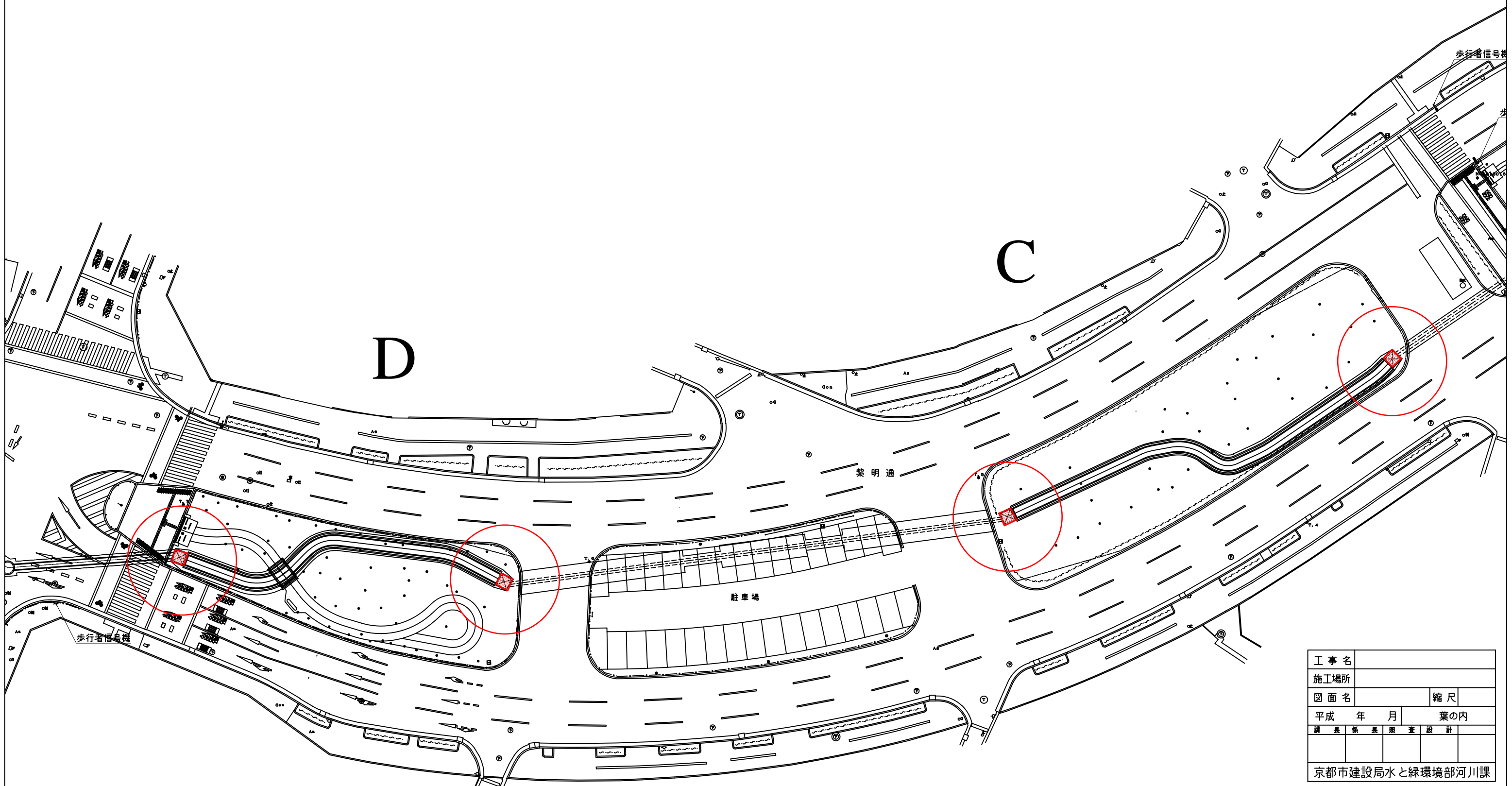
S=1:500

工事名				
施工場所				
図面名				縮尺
平成	年	月	葉の内	
課長	係長	照査	設計	
京都市建設局水と緑環境部河川課				




消防ピットとして利用できる連結柵

S=1:500



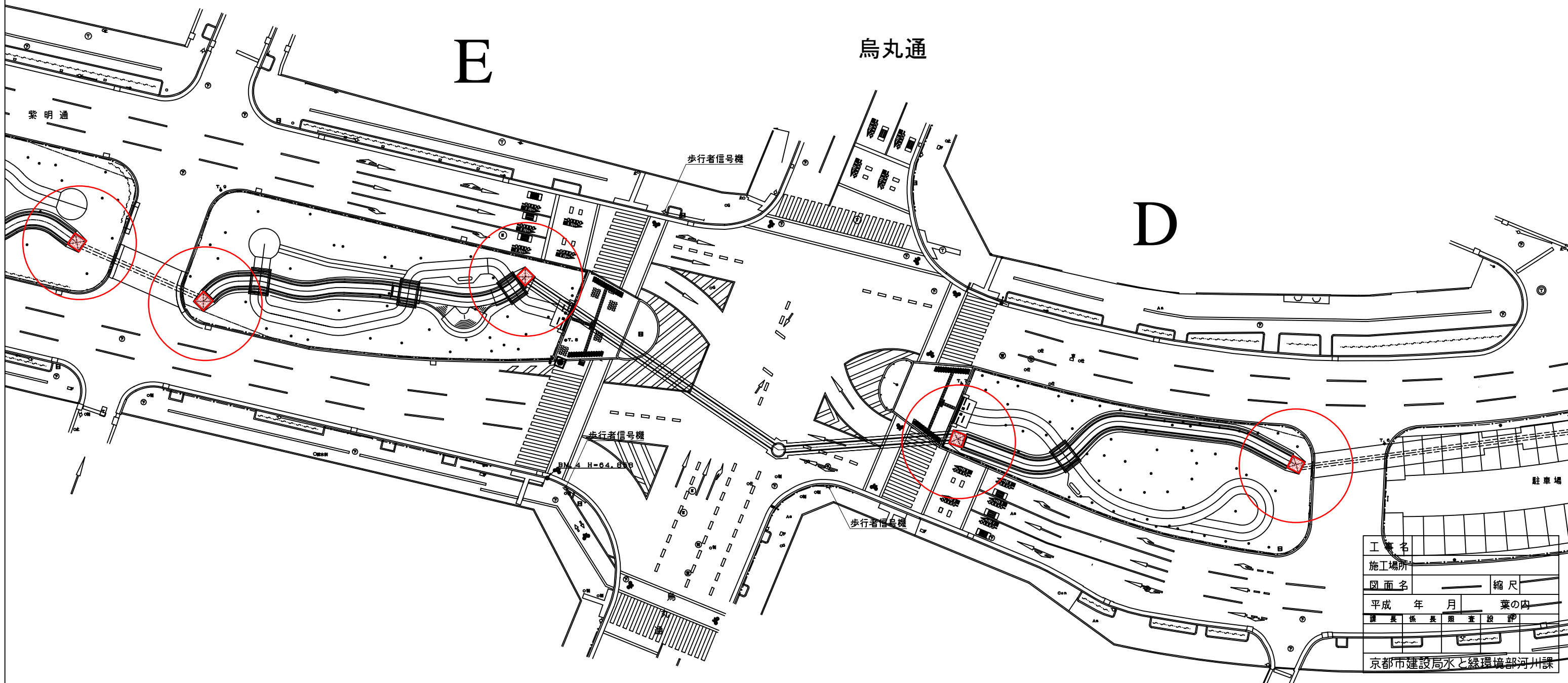
工事名				
施工場所				
図面名				縮尺
平成	年	月	葉の内	
課長	係長	照査	設計	
京都市建設局水と緑環境部河川課				





消防ピットとして利用できる連結柵

S=1:500



E

烏丸通

D

紫明通


歩行者信号機

歩行者信号機

歩行者信号機

駐車場

工事名	
施工場所	
図面名	縮尺
平成 年 月	葉の内
課長	係長
照査	設計
京都市建設局水と緑環境部河川課	



消防ピットとして利用できる連結柵

S=1:500

G

室町通

歩行者信号機

水銀灯（北2406号）

F

歩行者信号機

パーキングエリア

紫明通


パーキングエリア

歩行者信号機

水銀灯（北2407号）

歩行者信号機

工事名			
施工場所			
図面名	縮尺		
平成	年	月	葉の内
課長	係長	照査	設計
京都市建設局水と緑環境部河川課			



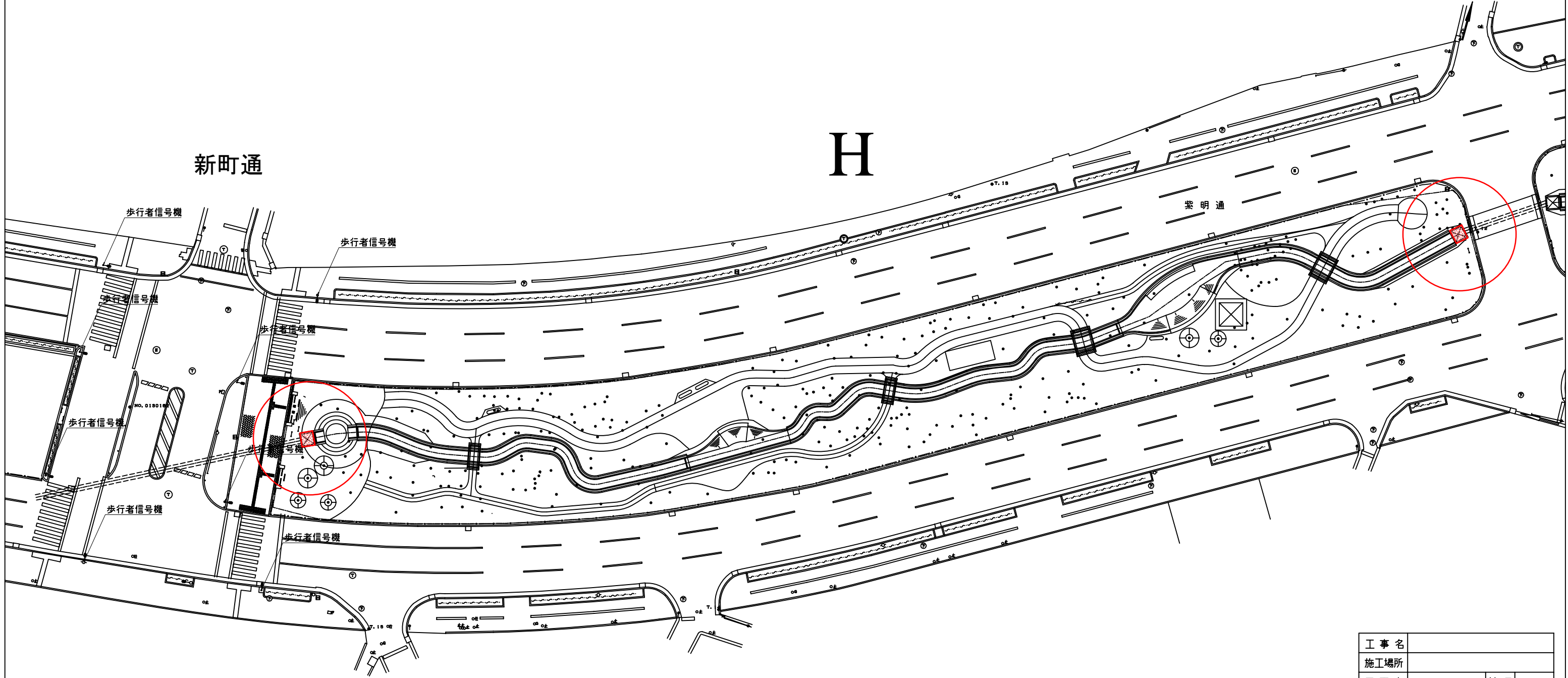
消防ピットとして利用できる連結樹

S=1:500

H

新町通

紫明通



工事名				
施工場所				
図面名				縮尺
平成	年	月	葉の内	
課長	係長	照査	設計	
京都市建設局水と緑環境部河川課				